



**АДМИНИСТРАЦИЯ
ВЕРХНЕСАЛДИНСКОГО ГОРОДСКОГО ОКРУГА
ПОСТАНОВЛЕНИЕ**

от 25.01.2021 № 177
г. Верхняя Салда

***Об утверждении дизайн-проектов общественных территорий,
отобранных для рейтингового голосования***

Руководствуясь постановлением Правительства Свердловской области от 31.10.2017 № 805-ПП «Об утверждении государственной программы Свердловской области «Формирование современной городской среды на территории Свердловской области на 2018 - 2024 годы», в целях проведения на территории Верхнесалдинского городского округа голосования по выбору общественной территории, подлежащей благоустройству в 2022 году в рамках реализации муниципальной программы «Формирование современной городской среды в Верхнесалдинском городском округе на 2018-2024 годы», на основании протокола заседания общественной комиссии от 24.12.2020,

ПОСТАНОВЛЯЮ:

1. Утвердить дизайн-проекты по общественным территориям, отобранным для рейтингового голосования: «Территория, прилегающая к Верхнесалдинскому авиаметаллургическому техникуму и к новому участку дороги по улице Энгельса»; «Сквер напротив парка Гагарина, между улицами Парковой, Энгельса, Ленина с площадкой для отдыха детей» (прилагается).

2. Настоящее постановление разместить на официальном сайте Верхнесалдинского городского округа <http://v-salda.ru>.

3. Настоящее постановление вступает в силу с момента его подписания и распространяет свое действие на отношения, возникшие с 24 декабря 2020 года.

4. Контроль за исполнением настоящего постановления возложить на заместителя главы администрации по жилищно-коммунальному хозяйству, энергетике и транспорту.

Глава Верхнесалдинского городского округа



К.Н. Носков



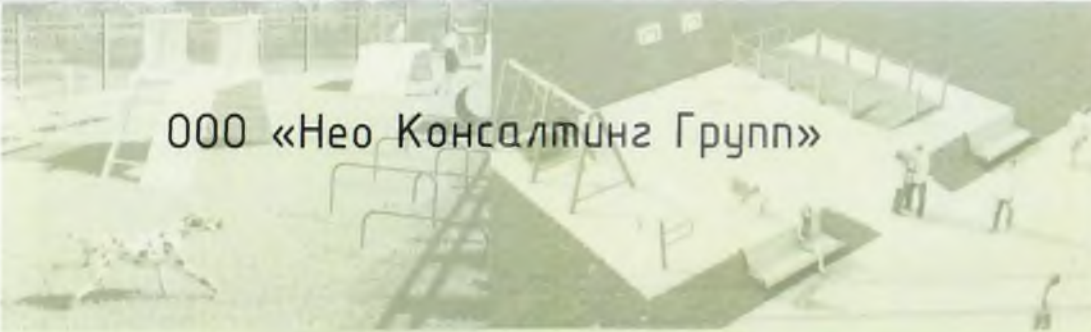
УТВЕРЖДЕН
постановлением администрации
Верхнесалдинского городского округа
от 25.01.2021 № 177
«Об утверждении дизайн-проектов
общественных территорий, отобранных
для рейтингового голосования»

Дизайн-проект «Территория, прилегающая к Верхнесалдинскому
авиаметаллургическому техникуму и к новому участку дороги по улице
Энгельса»

Дизайн-проект «Сквер напротив парка Гагарина, между улицами Парковой,
Энгельса, Ленина с площадкой для отдыха детей»

ДИЗАЙН ПРОЕКТ БЛАГОУСТРОЙСТВА ОБЩЕСТВЕННОЙ ТЕРРИТОРИИ. Сквер напротив парка Гагарина между улицами Парковой, Энгельса, Ленина с площадкой для отдыха детей (Свердловская область, г. Верхняя Салда, ул. Энгельса, д. 36А)





ООО «Нео Консалтинг Групп»

ЭСКИЗНЫЙ ПРОЕКТ

«Территория, прилегающая к Верхнесалдинскому
авиаметаллургическому техникуму и к новому участку
дороги по ул. Энгельса» в г. Верхняя Салда

01-04.2020.ЭП



NCG

Екатеринбург 2020



СОДЕРЖАНИЕ АЛЬБОМА

ОБЩИЕ ДАННЫЕ

Эскизным проектом предусмотрено комплексное благоустройство Территории, прилегающая к Верхнесалдинскому авиаметаллургическому техникуму и к новому участку дороги по ул. Энгельса в г. Верхняя Салда, Свердловской области.

Площадь земельного участка в границах благоустройства 6,5 га

ОСНОВАНИЕ ДЛЯ ПРОЕКТИРОВАНИЯ И ИСХОДНЫЕ ДАННЫЕ

- Муниципальный контракт.
- Техническое задание утвержденное Заказчиком.
- Инженерно-геодезические изыскания.
- Государственная программа Свердловской области «Формирование современной городской среды на территории Свердловской области на 2018 - 2024 годы».

Проект парка предполагает переустройство общественного центра притяжения в условиях сложившейся городской застройки г. Верхняя Салда для комфортного отдыха, развлечения, общения, просвещения и досуга жителей города различных возрастных категорий.

На основании технического задания и данных о существующей ситуации Парка была поставлена основная идея проекта - создание парка как места для комфортного досуга и круглогодичного отдыха для жителей всех возрастов и разных интересов, за счет безопасного, чистого, удобного пространства.

Таким образом, ключевыми моментами Парка является комплексный подход к организации территории и раскрытие ее потенциала за счет:

1. Функциональное насыщение и оптимальное зонирование для комфортного отдыха, прогулок, развлечений и занятий спортом.
2. Создание удобной сети пешеходных дорожек и аллей, а также новое дорожное покрытие с безопасными пешеходными ограждениями.
3. Ландшафтная организация территории предполагает дополнение деревьев и кустарников. Создаваемые озелененные пространства будут отличаться эстетичностью и декоративностью и призваны стать визитной карточкой парка.
4. Архитектурная подсветка малых архитектурных форм, озеленения и освещение пешеходных направлений обеспечит комфортное и безопасное пребывания людей, а также создаст позитивный образ паркового пространства.
5. Для комфортного передвижения по территории парка маломобильных граждан необходимо включение в структуру мощения тактильной плитки и пандусы в местах перепада высот. Также, предусмотрены тренажеры для людей с ограниченными возможностями.
6. Проектом предусмотрено использование природных строительных и отделочных материалов, обладающих хорошими эксплуатационными характеристиками, эстетичностью и вандалоустойчивостью.

Лист	Наименование
1	Общие данные.
2	Фотофиксация существующей территории застройки
3	Схема планировочной организации земельного участка, М 1:500. Оборудование парка.
4	Визуализация проектируемого участка (Вид 1. Общий план)
5	Видовые фрагменты №2, №3, №4.
6	Видовые фрагменты №5, №6, №7.
7	Видовые фрагменты №8, №9, №10.

Проектная документация разработана в соответствии с градостроительным планом земельного участка, заданием на проектирование, градостроительным регламентом, документами об использовании земельного участка для строительства (в случае если на земельный участок не распространяется действие градостроительного регламента или в отношении его не устанавливается градостроительный регламент), техническими регламентами, в том числе устанавливающими требования по обеспечению безопасной эксплуатации зданий, строений, сооружений и безопасного использования прилегающих к ним территорий, и с соблюдением технических условий.

Главный инженер проекта



						01-04.2020.ЭП		
						Комплексное благоустройство Парка культуры и отдыха городского округа Богданович по ул.Парковая д.10 в г.Богданович Свердловской области		
Изм.	Кол.уч.	Лист	№ док.	Подп.	Дата	Стдия	Лист	Листов
						Э	1	7
Разраб.		Оприкиднев			04.20	Содержание альбома. Общие данные.		
Проверил		Сенкин			04.20			
Н.контр		Судьбина			04.20			



Согласовано:

Взам. инв. М

Инв. М подл. Подпись и дата

Инв. М подл. Подпись и дата

Вид 1 (общий вид)



ВЫКОПИРОВКА ИЗ СИТУАЦИОННОГО ПЛАНА
г. Верхняя Салда



Условные обозначения:

 - Проектируемый участок.

Вид 2 (панорама)



Вид 3 (общий вид)



Вид 4 (общий вид)



Согласовано:

Инв. N подл. Подпись и дата. Взам. инв. N

Изм.	Кол.уч	Лист	№ док	Подп.	Дата

01-04.2020.ЭП
Фотофиксация территории застройки

Лист
2



Ведомость благоустройства

№ п/п	Наименование	Кол-во	Примечание
Улицы благоустройства			
11	МБ 1.10 Сетка на тротуар	11	ГК "Машин"
12	МБ 6.065 Урна круглая	8	ГК "Машин"
13	МБ 6.066 Вставка в урну	8	ГК "Машин"
14	Навес радиальный	18	ГК "Машин"
15	Велопарковка	2	
Площади озеленения			
16	Сетка БТС 180	4	
Итого благоустройства			
17	МБ 1.10 Сетка на тротуар	28	ГК "Машин"
18	МБ 6.065 Урна круглая	23	ГК "Машин"
19	МБ 6.066 Вставка в урну	23	ГК "Машин"
20	Светильники, (ширина 5м)	2	МФ ООО "ЭКОСЕРВИС" г.Иркутск
21	МБ 6.21 Шт. инфракрасный	3	ГК "Машин"
22	Велопарковка VELO-5	5	
23	Навес радиальный	2	
24	Сетка БТС	2	
25	Сетка "Лепесток (зеленый)", 120мм	19	
26	Урна LED 6м	1	
27	Панель	1	№ 01-04-0001 (20-04)
Итого			
28	Сетка БТС 180	1	
29	МБ 1.10 Сетка на тротуар	1	ГК "Машин"
30	МБ 5.247 Держ. "Александр Ковалев"	1	ГК "Машин"
31	МБ 1.05 Сетка дорожная	9	ГК "Машин"
32	МБ 3.40 Платформа Джек	1	ГК "Машин"
33	ДНО 4.608 Капачка Гребенчатая	1	ГК "Машин"
34	ДНО 0.911.15 Капачка Беловая	1	ГК "Машин"
35	ДНО 1.200а Гребенчатая, на дне	1	ГК "Машин"
36	Платформа ДЕМ Елка	1	ГК "Машин"
37	Навес	2	
Итого			
38	Сетка БТС 180	1	
39	ДНО 1.18.18 Капачка Гребенчатая	1	ГК "Машин"
40	ДНО 6.101.11 Платформа дорожная	1	ГК "Машин"
41	УК 1.632.01 Шар с сеткой	1	Сам.Бизнес
42	ДНО 5.20 Платформа	1	ГК "Машин"
43	ДНО 2.35.01 Платформа	1	ГК "Машин"
44	МБ 1.01 Сетка БТС	5	ГК "Машин"
45	ДНО 3.23 Платформа 6x700	1	ГК "Машин"
46	Навес	2	
Итого			
47	Мини-платформа БСТ 600	1	ГК "Машин"
48	УК 1.45.11 Шар с сеткой	1	ГК "Машин"
49	СО 4.085 Сетка дорожная	1	ГК "Машин"
50	Сетка дорожная 6.30	1	НЗМБ
51	Сетка дорожная 6.601	1	НЗМБ
52	СО 6.44 Трассер Снар	1	ГК "Машин"
53	СО 8.23 Заслонка	1	ГК "Машин"
54	СО 8.10 Трассер Железнодорожный	1	ГК "Машин"
55	СО 8.22 Трассер Фантом	1	ГК "Машин"
56	СО 8.49 Трассер Лазерный	1	ГК "Машин"
57	СО 8.30 Трассер Баллонный	1	ГК "Машин"
58	СО 8.16 Трассер Матричный	1	ГК "Машин"
59	СО 8.01 Трассер Электронный	1	ГК "Машин"
60	МБ 1.80 Сетка Сета	8	ГК "Машин"
Итого			
61	Сетка БТС 180	2	
62	Сетка для Велопарковки стальная	2	ГК "Машин"
63	МБ 1.80 Сетка Сета	2	ГК "Машин"
Итого			
64	Сетка БТС	1	
65	Сетка для Велопарковки стальная	1	
66	Сетка БТС 180	5	

Пояснение	Наименование	Горизонт
1	Улицы благоустройства	
2	Сетка	
3	Урна	
4	Кафе	
5	Зона отдыха	
6	Хозяйственный двор	
7	Крепильная зона (паркинг)	
8	Крепильная зона (тротуар)	
9	Крепильная зона (тротуар)	
10	Площадь под теннисный клуб	
11	Велопарковочная дорожка	
12	В ограждение строительства	
13	Площадка для парковочных мероприятий	
14	Бассейн/бассейн-платформа	
15	Ворота	
16	Детская площадка	
17	Ландшафтный дизайн	
18	Канал	
19	Светильники	
20	Зона отдыха	
21	Автомобиль "Газель/Газельчик"	Рядом проект
22	Сетка	
23	Велопарковочная дорожка	

Примечания:
 1) Сетка размещается от бордюра канализации на расстоянии 0,2м по продольной оси.
 2) Урна от бордюра размещается на расстоянии 1,0м.

Условные обозначения:
 - деконструкция элементов благоустройства
 - ось элементов благоустройства

01-04-2020 ПЗ - 177

№	И.О. Ф.И.О.	Подпись	Дата
И.О. Ф.И.О.			
И.О. Ф.И.О.			
И.О. Ф.И.О.			
И.О. Ф.И.О.			

И.О. Ф.И.О. _____
 И.О. Ф.И.О. _____

И.О. Ф.И.О. _____

Визуализация проектируемого участка
(Вид 1. Общий план)



Согласовано:

Инв. И подп. Подпись и дата. Взам. инв. И

Изм.	Кол.уч.	Лист	№ док	Подп.	Дата

01-04.2020.ЭП
Визуализация проектируемого участка

Лист
4

Видовые фрагменты

(Вид 2. Арт-объект "Памятник В.В. Тютюхину")



(Вид 3. Воркаут)



(Вид 4. Скейт-парк)



Согласовано:

Инв. N подл. Подпись и дата. Взам. инв. N

Изм.	Кол.ч	Лист	№ док	Подп.	Дата

01-04.2020.ЭП
Видовые фрагменты

Лист
5

(Вид 5. Скейт-парк)



(Вид 6. Баскетбольная площадка)



(Вид 7. Прогулочные аллеи)



Согласовано:

Инв. М. подл. Подпись и дата. Взам. инв. М.

Изм.	Кол.уч.	Лист	№ док.	Подп.	Дата

01-04.2020.ЭП
Видовые фрагменты

Лист
6

Формат: А3

(Вид 8. Прогулочные аллеи)



(Вид 9. Детская площадка)



(Вид 10. Прогулочные аллеи)



Согласовано:

Инв. № подл. Подпись и дата. Взам. инв. №

Изм.	Кол.уч.	Лист	№ док.	Подп.	Дата

01-04.2020.ЭП
Видовые фрагменты

Лист
7

Формат: А3